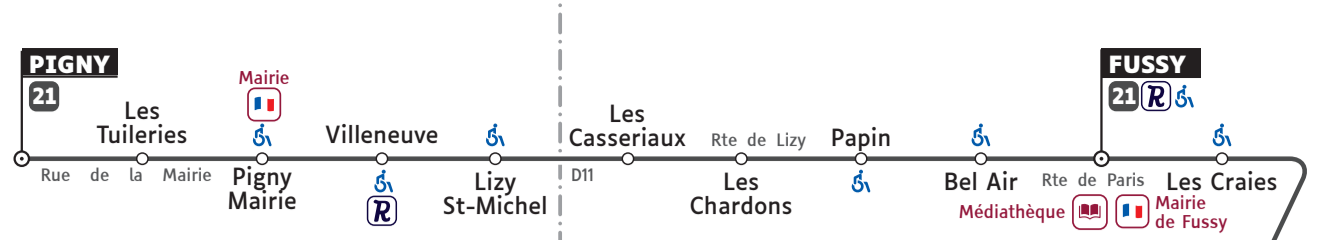
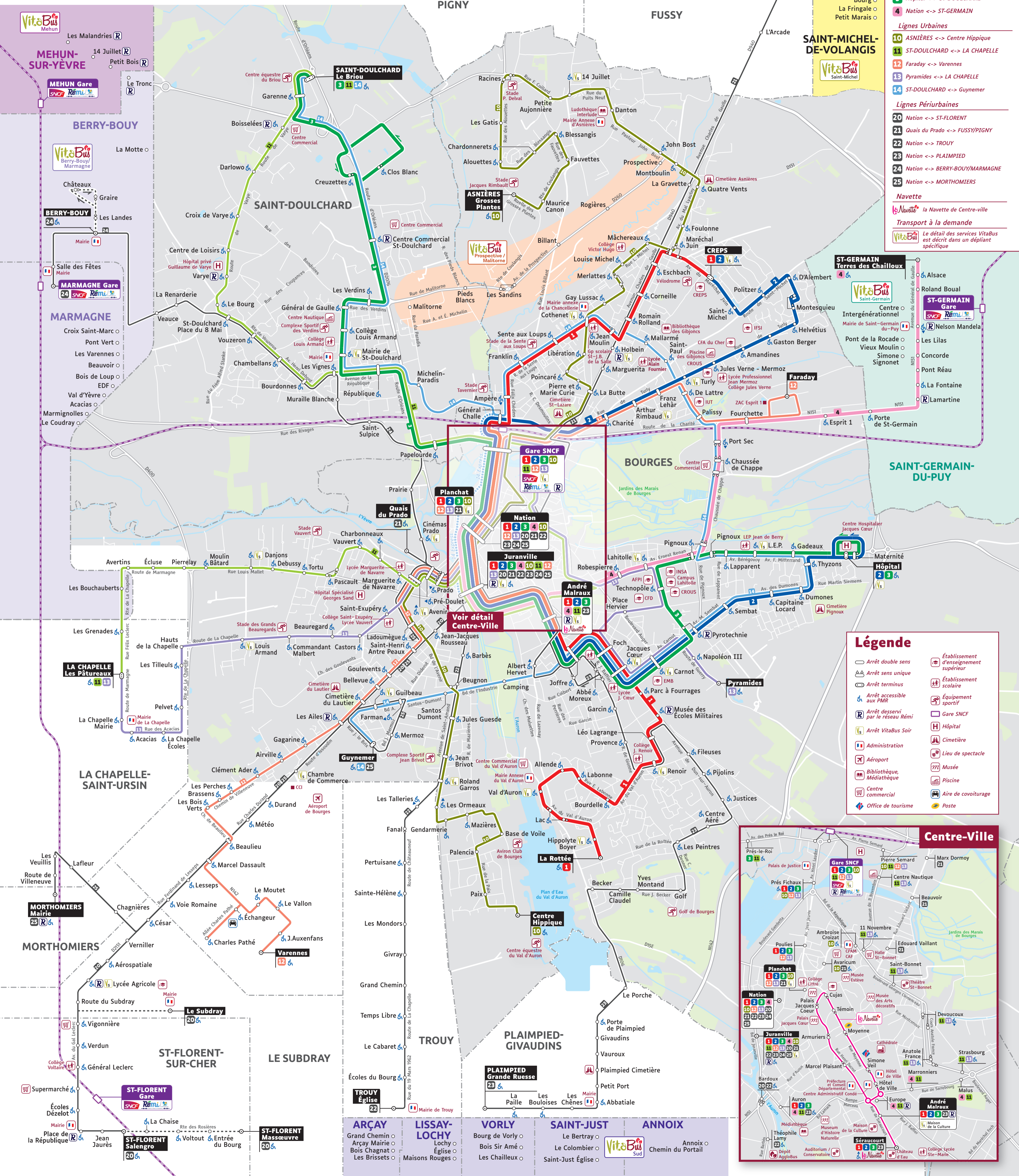


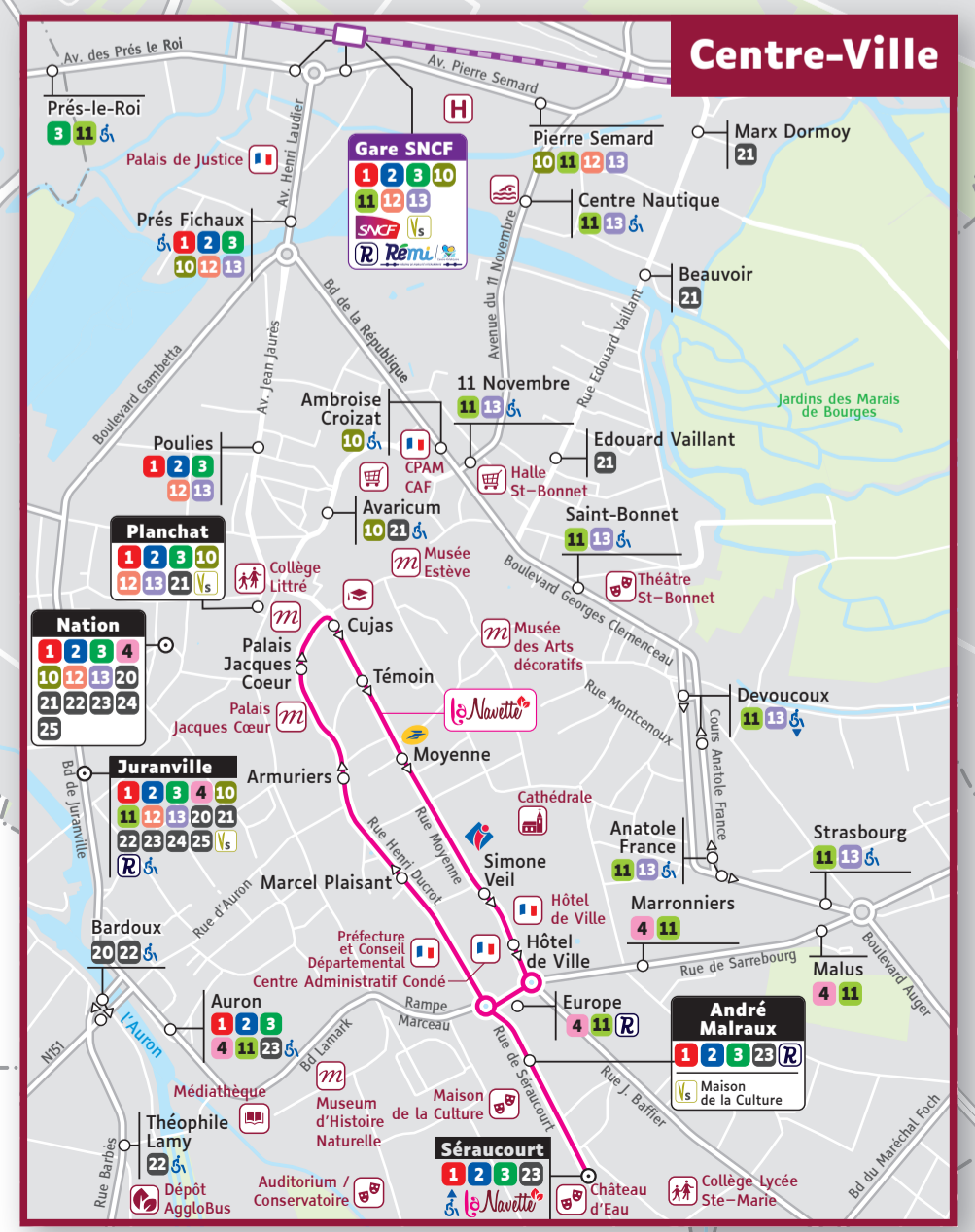
Plan du réseau des transports urbains de Bourges et son agglomération



- ### Les lignes AggloBus
- Lignes Structurantes**
- 1 La Rotée <-> CREPS
 - 2 Hôpital <-> CREPS
 - 3 Hôpital <-> ST-DOULCHARD
 - 4 Nation <-> ST-GERMAIN
- Lignes Urbaines**
- 10 ASNIÈRES <-> Centre Hippique
 - 11 ST-DOULCHARD <-> LA CHAPELLE
 - 12 Faraday <-> Varennes
 - 13 Pyramides <-> LA CHAPELLE
 - 14 ST-DOULCHARD <-> Guynemer
- Lignes Périurbaines**
- 20 Nation <-> ST-FLORENT
 - 21 Quais du Prado <-> FUSSY/PIGNY
 - 22 Nation <-> TROUY
 - 23 Nation <-> PLAIMPIED
 - 24 Nation <-> BERRY-BOUY/MARMAGNE
 - 25 Nation <-> MORTHOMIERS
- Navette**
- la Navette de Centre-ville
- Transport à la demande**
- Le détail des services VitaBus est décrit dans un dépliant spécifique



Légende



Voir détail Centre-Ville

- ARÇAY** Grand Chemin, Arçay Mairie, Bois Chagnat, Les Brissets
- LISSAY-LOCHY** Lochy, Église, Maisons Rouges
- VORLY** Bourg de Vorly, Bois Sir Amé, Les Chailleux
- SAINST-JUST** Le Bertray, Le Colombier, Saint-Just Église
- ANNOIX** Annoix, Chemin du Portail

- MORTHOMIERS** Mairie
- LA CHAPELLE-SAINT-URSIN** Les Perches Brassens, Les Bois Verts, Les Ailes, Farman, Mermoz, Gagarine, Airville, Clément Ader, Chambre de Commerce, Les Bois de Villeneuve, Durand, Météo, Beaulieu, Marcel Dassault, Lesseps, Le Moutet, Le Vallon, Échangeur, J. Auxenfans, Varennes
- ST-FLORENT-SUR-CHER** ST-FLORENT Gare, La Chaise, Voltout, Entrée du Bourg
- ST-FLORENT-MASSAUVRE**
- TROUY** Trouy Église